



**КОМИТЕТ ИМУЩЕСТВЕННЫХ ОТНОШЕНИЙ  
АДМИНИСТРАЦИИ ПЕРМСКОГО МУНИЦИПАЛЬНОГО ОКРУГА  
РЕШЕНИЕ**

о размещении объектов № 413

Пермский край  
Пермский округ

22.02.2024

Комитет имущественных отношений администрации Пермского муниципального округа разрешает Обществу с ограниченной ответственностью «ПИЛАР» (ИНН 7703711642, ОГРН 1097746775422, почтовый адрес: 108811, г. Москва, Киевское шоссе 22-й (п. Московский) километр, домовлад. 6, строение 1, этаж 5 комната 33)

размещение объекта «Линии связи, линейно-кабельные сооружения связи и иные сооружения связи, для размещения которых не требуется разрешения на строительство»

на землях государственная собственность на которые не разграничена

на срок бессрочно


Местоположение: Пермский край, Пермский муниципальный округ, п. Кукуштан, ул. Железнодорожная.

Приложение: схема предполагаемых к использованию земель или части земельного участка.

Особые условия использования:

В соответствии с абз. 2 п. 8.2. Положения о порядке и условиях размещения объектов на землях или земельных участках, находящихся в государственной или муниципальной собственности, на территории Пермского края без предоставления земельных участков и установления сервитутов, публичного сервитута, утвержденного постановлением Правительства Пермского края от 22.07.2015 № 478-п, при прекращении действия решения о размещении объектов размещенные объекты демонтируются заявителем за счет собственных средств в срок не позднее 14 календарных дней с даты получения письма Комитета имущественных отношений администрации Пермского муниципального округа о прекращении действия решения о размещении объектов.

Заместитель председателя комитета  
имущественных отношений администрации  
Пермского муниципального округа

  
(подпись, печать)

М.В. Королева

**СХЕМА ПРЕДПОЛАГАЕМЫХ К ИСПОЛЬЗОВАНИЮ ЗЕМЕЛЬ ИЛИ ЧАСТИ ЗЕМЕЛЬНОГО УЧАСТКА**

**Объект:** Линии связи, линейно-кабельные сооружения связи и иные сооружения связи, для размещения которых не требуется разрешения на строительство.

**Местоположение:** Российская Федерация, Пермский край, Пермский район, с.п. Кукуштанское, п. Кукуштан, ул. Железнодорожная.

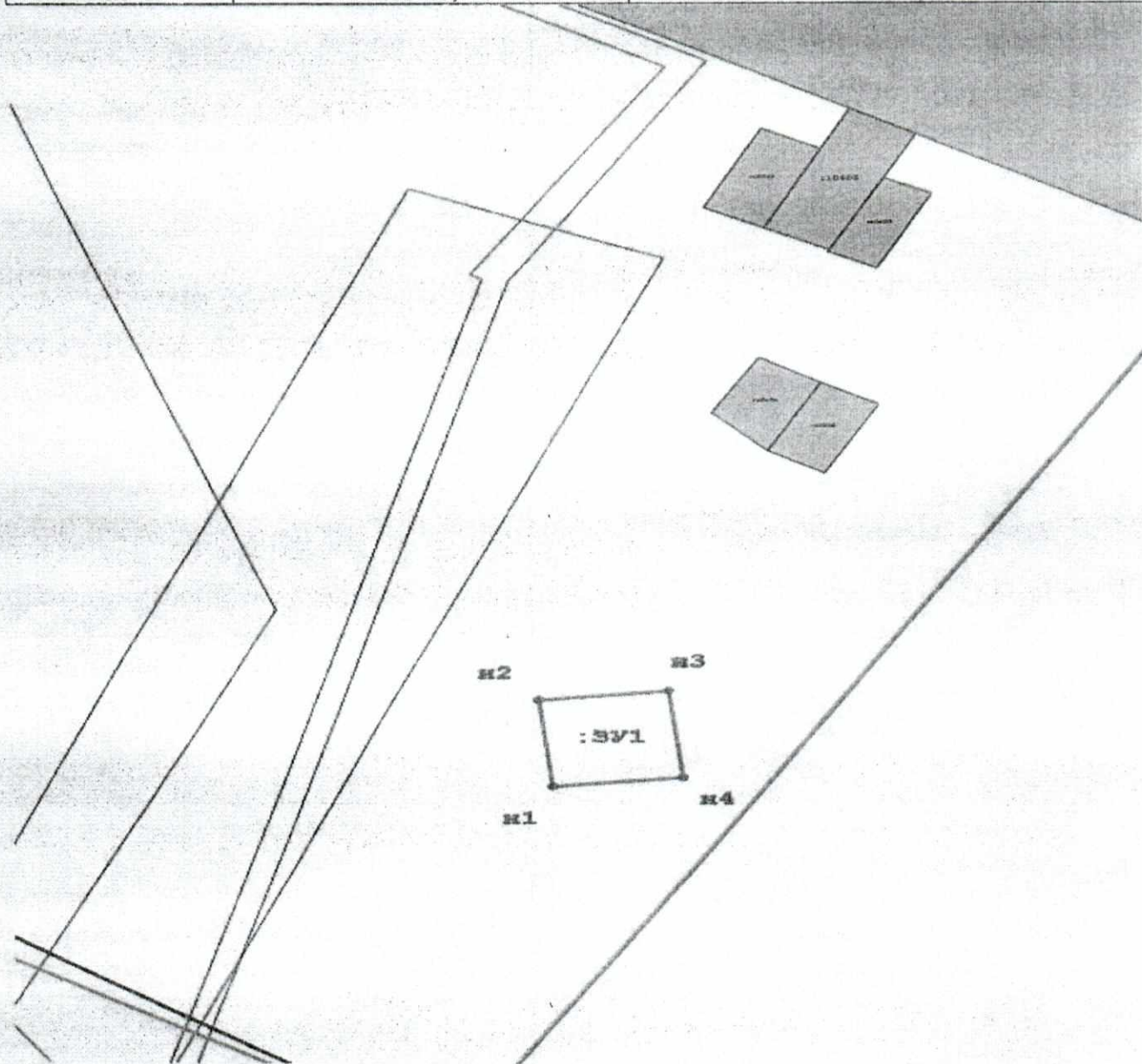
**Площадь земель или части земельного участка, кв. м** 100 кв.м.

**Условный номер земельного участка:** :ЗУ1


**Категория земель:** Земли населенных пунктов

**Вид разрешенного использования:** под размещение АМС

Обозначение характерных точек границ	Координаты, м (МСК-59)	
	X	Y
<b>1</b>	<b>2</b>	<b>3</b>
n1	476 033,11	2 248 543,35
n2	476 043,05	2 248 542,29
n3	476 044,11	2 248 552,24
n4	476 034,16	2 248 553,29
n1	476 033,11	2 248 543,35



**Описание границ смежных землепользователей:**  
от т. n1 до т. n1 - Земли населенных пунктов;

Условные обозначения	Экспликация земель
<p><b>И1</b> - образуемая точка, сведения о которой позволяют однозначно определить ее местоположение.</p> <p>- вновь образованная часть границы, сведения о которой достаточны для определения ее местоположения.</p> <p>— - Существующая часть границы, имеющиеся в ГКН.</p> <p><b>106</b> - Кадастровый номер земельного участка, имеющиеся в ГКН.</p> <p>* - Существующая часть границ пункта ОМС имеющиеся в ГКН.</p> <p>— - Существующая часть границ зоны с особыми условиями использования территории, имеющиеся в ГКН сведения о которой достаточны для определения его местоположения.</p> <p>- Участок земель, находящихся в государственной или муниципальной собственности</p>	

Масштаб 1:500

Заявитель: Кочегаров А.А.



